

ROMÂNIA
JUDEȚUL ALBA
MUNICIPIUL SEBEȘ
CONSILIUL LOCAL

HOTĂRÂREA NR.404/2024

privind aprobarea documentației cadastrale de primă înregistrare în sistemul integrat de Cadastru și Carte Funciară a imobilului teren, având categoria de folosință „ape curgătoare” - domeniul public al Statului Român și construcție ”Pod rutier peste Râul Secaș” - domeniul public al Municipiului Sebeș, situat administrativ în extravilanul Municipiului Sebeș, loc. Sebeș, aferent drumului vicinal 430/3, jud. Alba

Consiliul Local al Municipiului Sebeș, jud. Alba;

Întrunit în ședința extraordinară cu convocare de îndată din data de 18.12.2024, ora 15,15;

Luând în dezbateră proiectul de hotărâre privind aprobarea documentației cadastrale de primă înregistrare în sistemul integrat de Cadastru și Carte Funciară a imobilului teren, având categoria de folosință „ape curgătoare” - domeniul public al Statului Român și construcție ”Pod rutier peste Râul Secaș” - domeniul public al Municipiului Sebeș, situat administrativ în extravilanul Municipiului Sebeș, loc. Sebeș, aferent drumului vicinal 430/3, jud. Alba – întocmită de S.C. Mercury Geosystems S.R.L. - autorizată de ANCPI să execute lucrări de cadastru, geodezie și cartografie, certificat de autorizare Seria RO-B-J nr 2272/2022- executant ing. Rășinariu Avram Florin;

Văzând:

- Documentația cadastrală de primă înscriere a imobilului Pod rutier peste Râul Secaș, Municipiul Sebeș, jud. Alba – întocmită de S.C. Mercury Geosystems S.R.L.;

- H.G. nr. 1705/2006 privind aprobarea inventarului centralizat al bunurilor din domeniul public al statului parte din poziția 101362 „Mureșul cu toți afluenții de ord. I - VI.

- Referatul de aprobare nr.100233/04.12.2024 al inițiatorului proiectului de hotărâre - Primarului Municipiului Sebeș;

- Raportul de specialitate comun nr.100237/04.12.2024, întocmit de Compartimentul Patrimoniu și Coordonare Asociații de Proprietari, Compartimentul Cadastru și Sistem Informatic Geografic și Arhitect șef din cadrul aparatului de specialitate al Primarului Municipiului Sebeș;

- adeverința nr.30143/04.12.2024 a Ministerului Mediului, Apelor și Pădurilor- Administrația Națională Apele Române;

Având avizul nr.1125/2024 al Comisiei pentru administrație publică locală, juridică și de disciplină și avizul nr.1158/2024 al Comisiei pentru agricultură, silvicultură, protecție mediu, monumente naturale și turism cadrul Consiliului Local al Municipiului Sebeș;

În temeiul prevederilor:

- Art. 2 și art. 8 din Ordonanța nr. 43/1997 privind regimul dumurilor, republicată;

- Art. 10 alin. (2) Art. 24 alin. (3) și Art. 41 alin. (5) din Legea nr. 7/1996 - Legea cadastrului și a publicității imobiliare;

- Art. 18 și Art. 72 din Ordinul ANCPI nr. 600/2023 - privind aprobarea Regulamentului de avizare, recepție și înscriere în evidențele de cadastru și carte funciară;

În temeiul Art. 129 alin. (1), alin. (2) lit. c) din Ordonanța de Urgență a Guvernului nr. 57/03.07.2019 privind Codul administrativ;

În baza Art. 139 din Ordonanța de Urgență a Guvernului nr. 57/03.07.2019 privind Codul administrativ cu modificările și completările ulterioare:

HOTĂRĂȘTE:

Art.1 Se aprobă Documentația cadastrală de primă înscriere în sistemul integrat de Cadastru și Carte Funciară a imobilului Pod rutier peste Râul Secaș, Municipiul Sebeș, jud. Alba, întocmită de întocmită de S.C. Mercury Geosystems S.R.L. - executant ing. Rășinariu Avram Florin, conform anexei, parte integrantă din prezenta hotărâre.

Art.2 Din punct de vedere juridic imobilul teren și construcție ce fac obiectul prezentei documentații cadastrale de primă înscriere în sistemul integrat de cadastru și carte funciară, se identifică astfel:

- imobilul teren având categoria de folosință „ape curgătoare” se identifica cu imobilul înscris în H.G. nr. 1705/2006, parte din poziția 101362, care cuprinde Inventarul bunurilor care alcătuiesc Domeniul Public al Statului, în suprafață măsurată de 152 mp;

- Construcția - Pod rutier peste Râul Secaș, aferent drumului vicinal 430/3, în suprafață măsurată de 152 mp.

Art.3 Se aprobă întabularea definitivă în Cartea Funciară a imobilului teren „ape curgătoare” în suprafață măsurată de 152 mp, în favoarea Statului Român – domeniul public, drept de administrare în favoarea Ministerul Apelor și Pădurilor prin Administrația Națională Apele Române, în cotă 1/1 părți, în baza H.G. nr. 1705/2006, parte din poziția 101362.

Art.4 Se atestă apartenența la domeniul public al Municipiului Sebeș a imobilului „Pod rutier peste Râul Secaș”, situat administrativ în Municipiul Sebeș, jud. Alba și se declară de uz și interes public local.

Art.5 (1) Se solicită OCPI Alba, BCPI Sebeș înscrierea definitivă a imobilului cu datele de identificare cuprinse în documentația aprobată la Art. 1, în domeniul public al Statului Român, în cotă de 1/1 părți, drept de administrare în favoarea Ministerului Mediului Apelor și Pădurilor, prin Administrația Națională „Apele Române”.

(2) Se solicită OCPI Alba, BCPI Sebeș înscrierea definitivă a construcției C1 în Cartea Funciară în favoarea domeniului public al Municipiului Sebeș, având următoarea descriere:

”C1 – CIE - Pod rutier peste Râul Secaș, din beton, aferent drumului vicinal 430/3, cu regim de înălțime P, edificat înainte de anul 2001, în suprafață măsurată de 152 mp.”

Art.6 Se completează în mod corespunzător prezentei inventarul domeniului public al Municipiului Sebeș, cu respectarea prevederilor Art. 289 din OUG 57/2019 privind Codul Administrativ.

Art.7 De ducerea la îndeplinire a prezentei hotărâri răspunde Compartimentul Patrimoniu, și Coordonare asociații de proprietari.

Art.8 Prezenta hotărâre poate fi atacată de către persoanele îndreptățite, în termenul și în condițiile prevăzute de Legea nr. 554/2004, privind contenciosul administrativ, cu modificările și completările ulterioare.

Prezenta hotărâre va fi afișată, se va publica pe site-ul primăriei și în monitorul oficial al Municipiului Sebeș și se comunică:

- Instituției Prefectului Județului Alba
- Primarului Municipiului Sebeș;
- Arhitectului șef;
- Compartimentului Relații Publice, Comunicare, Informatică, Digitalizare și Monitor Oficial Local;

- Compartimentului Patrimoniu și Coordonare Asociații de Proprietari;
- Compartimentului Cadastru și Sistem Informatic Geografic;
- S.C. Mercury Geosystems S.R.L;
- OCPI Alba, BCPI Sebeș;
- Administrația Națională „Apele Române”.

Sebeș la 18.12.2024

PREȘEDINTE DE ȘEDINȚĂ
Consilier local, Popa Dumitru Emil



CONTRASEMNEAZ.
SECRETAR GENERAL Municipiul Sebeș
VLAD CRISTINA ELENA

Total consilieri locali	19
Prezenți	19
Pentru	17
Împotrivă	-
Abțineri	1
Neparticipare la vot	1

2 ex. MO/CG/CV conține 3 pagini și anexă

pagina 3 din 3

TOPOGRAFIE CADASTRU

mercury

DOCUMENTAȚIE CADASTRALA PENTRU EMITERE HCL

**Extravilan UAT Sebes,
Judetul Alba**

**BENEFICIAR:
MUNICIPIUL SEBES – DOMENIUL PUBLIC**

**EXECUTANT:
MERCURY GEOSYSTEMS SRL
ing. RASINARIU Avram Florin**



MEMORIU TEHNIC

1. **Adresa imobil:** Imobilul este situat administrativ în extravilanul UAT Sebes, Jud. Alba.
2. **Tipul lucrării:** DOCUMENTAȚIE CADASTRALĂ – PRIMA INREGISTRARE IMOBIL.
3. **Suprafata planului supus receptiei:** 152mp;
4. **Scurtă prezentare a situației din teren:** Pentru identificarea topografică a poziției imobilului care face obiectul prezentei documentații, s-a făcut deplasarea în teren, unde s-a constatat că imobilul este situat din punct de vedere administrativ în extravilanul UAT Sebes, Jud. Alba, imobilul fiind neîmprejmuit, iar ca vecini am identificat pe:
 - la Nord – Raul Secas;
 - la Est – IE 94060- drum;
 - la Sud – Raul Secas;
 - la Vest – IE 91910- drum;

5. **5. Situația juridică a imobilului:** Din punct de vedere juridic imobilul teren și construcție ce fac obiectul prezentei documentații cadastrale de primă înscriere în sistemul integrat de cadastru și carte funciară, se identifică astfel:

– imobilul teren având categoria de folosință „ape curgătoare” se identifica cu imobilul înscris în HG nr. 1705/2006, parte din poziția 101362, care cuprinde Inventarul bunurilor care alcătuiesc Domeniul Public al Statului, având suprafața rezultată în urma efectuării măsurătorilor de 152 mp;

– construcția- Pod peste Raul Secas, aferent drumului vicinal 430/3 se identifica cu imobilul înscris în HG nr. 974/2002, Anexa 5, poziția 86, care cuprinde Inventarul bunurilor care aparțin domeniului public al Municipiului Sebes, având suprafața rezultată în urma efectuării măsurătorilor de 152 mp.

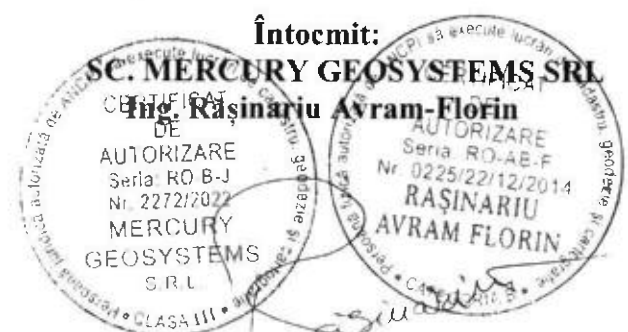
Vă rugăm să dispuneți întabularea definitivă în Cartea Funciară a imobilului teren “ape curgătoare” în suprafața măsurată de 152 mp, în favoarea Statului Român – domeniul public, drept de administrare în favoarea Ministerul Apelor și Pădurilor prin Administrația Națională Apele Române, în cota 1/1 părți, în baza HG 1705/2006, parte din poziția 101362.

Se propune înscrierea construcției C1 – pod rutier peste Raul Secas aferent drumului vicinal 430/3 înscris în HG 974/2002 anexa 5, poziția 86 în favoarea Mun. Sebes- domeniul public în baza HCL nr...../2024 emisă de Consiliul Local al Mun. Sebes, construcția având următoarea descriere:

C1- CIE- Pod peste Raul Secas, din beton, cu regim de înălțime P, edificată înainte de anul 2001, suprafața desfășurată 152mp.

6. **Operațiuni topo-cadastrale efectuate:** Au fost efectuate măsurători utilizând un aparat GPS Leica GS08 în sistem RTK pentru determinarea punctelor de stație, iar cu Stația Totală Leica TS06, am ridicat detaliile, în sistemul de proiecție Stereografic 1970. Calculul coordonatelor punctelor de contur și calculul suprafeței imobilului s-a realizat cu ajutorul programelor de calcul de specialitate, iar întocmirea planului de amplasament și delimitare s-a realizat cu ajutorul programelor de prelucrare grafică.

Data: 11.10.2024



ROMÂNIA
JUDEȚUL ALBA
MUNICIPIUL SEBEȘ
CONSILIUL LOCAL

HOTĂRÂREA Nr. 125 / 2001

Consiliul local al municipiului Sebeș, jud. Alba;
Întrunit în ședința din 26.06.2001;

Văzând inventarul bunurilor care alcătuiesc domeniul public al municipiului Sebeș, însoțit de referatul Biroului Contabilitate prin care se propune însușirea inventarului, precum și avizul Comisiilor de specialitate din cadrul Consiliului local;

Având în vedere prevederile Legii 213/1998 privind proprietatea publică și regimul juridic al acesteia;

În temeiul art. VII din Normele tehnice pentru întocmirea inventarului bunurilor care alcătuiesc domeniul public al comunelor, orașelor, municipiilor și județelor aprobate prin Hotărârea Guvernului nr. 548/1999;

În baza art. 46 din Legea 215/2001 privind administrația publică locală,

HOTĂRĂȘTE

Art.unic. Se însușește inventarul bunurilor care alcătuiesc domeniul public al orașului Sebeș, conform anexei, care face parte integrantă din prezenta hotărâre.

Pe data prezentei se abrogă hotărârea nr. 98/1999 a acestui consiliu.

Sebeș la 26.06.2001

PREȘEDINTE DE ȘEDINȚĂ
cons. ISPIR CONSTANTIN



lexSU/CA

Contrasemnează,
SECRETAR MUNICIPIU
SILVIA UTEA





PRIMĂRIA MUNICIPIULUI
SEBEȘ
Inregistrat nr. 20948
Ziua 29 luna 10 anul 2002

MONITORUL OFICIAL AL ROMÂNIEI

Anul XIV — Nr. 701 bis

PARTEA I

LEGI, DECRETE, HOTĂRĂRI ȘI ALTE ACTE

Miercuri, 25 septembrie 2002

ANEXA Nr. 5 — Inventarul bunurilor care
aparțin domeniului public al municipiului
Sebeș

HOTĂRĂRI ALE GUVERNULUI ROMÂNIEI

GUVERNUL ROMÂNIEI

HOTĂRĂRE

privind atestarea domeniului public al județului Alba, precum și al municipiilor,
orașelor și comunelor din județul Alba

În temeiul prevederilor art. 107 din Constituția României și ale art. 21 alin. (3) din Legea nr. 213/1998 privind
organizarea publică și regimul juridic al acesteia,

Guvernul României adoptă prezenta hotărâre.

Articol unic. — Se atestă apartenența la domeniul public comunelor din județul Alba a bunurilor cuprinse în anexele
la prezenta hotărâre, precum și al municipiilor, orașelor și comunelor (nr. 1-77*) care fac parte integrantă din prezenta hotărâre.

PRIM-MINISTRU
ADRIAN NĂSTASE

Contrasemnează:
Ministrul administrației publice,
Octav Cozmâncă
Ministrul finanțelor publice,
Mihai Nicolae Tănăsescu

București, 5 septembrie 2002.
nr. 974.

* Anexele nr. 1-77 se publică ulterior.

JUDETUL ALBA
MUNICIPIUL SEBES

Anexa nr. 5

Comisia speciala pentru intocmirea
inventarului bunurilor care
alcatuiesc domeniul public al
municipiului SEBES

Insusit de Consiliul Local,
prin Hotararea nr.125 din 2001
Primarul municipiului Sebes,

Ing. Ec. Mugurel Liviu SARBU

INVENTARUL BUNURILOR CARE APARTIN DOMENIULUI PUBLIC
AL MUNICIPIULUI SEBES

nr.crt	Codul de clasificare	Denumirea bunului	Elemente de identificare	Anul dobandirii sau, dupa caz daril in folosinta	Valoarea de inventar	Situatia juridica actuala
0	1	2	3	4	5	6
1	1.3.1.	Cladire remiza PSI Sebes	Cladire situata in Sebes, cart. Luolan Blaga, acces str. Vanatori, fundatie din beton, zidarie caramida, regim inaltime-parter, 2 Incaperi, Ac-100mp, Au-66 mp, N-proprietate privata, S-alee acces, E-str. Vanatori, V-cartier L. Blaga	1950	58.969	nr.top. 1354

82	1.3.7.1.	Drum vicinal nr. 375	situat în Sebeș, cuprins între Dv 271 și Dv 388, imbracaminte din pământ stabilizat, parcela, L- 1175 m, l- 4 m, S- 0,47 ha N- De 371, B- A 373; E- A 373; V- Fn 378				
83	1.3.7.1.	Drum vicinal nr. 388	situat în Sebeș, cuprins între Pod Sebeș și Dv 375, imbracaminte din pământ stabilizat, parcela Ruzgă, L- 225 m, l- 4 m, S- 0,09 ha vecini:- De 375, S- Pod Sebeș, E- A 373, V- Fn. 388				
84	1.3.7.1.	Drum vicinal nr. 411	situat în Sebeș, cuprins între Dv 420 și CF 392, imbracaminte din pământ stabilizat, parcela Ruzgă, L- 700 m, l- 4 m, S- 0,28 ha A 413; S- CFR, E- A 413, V- CFR				
85	1.3.7.1.	Drum vicinal nr. 420	situat în Sebeș, cuprins între Dv 365 și CF 392, imbracaminte din pământ stabilizat, parcela Ruzgă, L- 925 m, l- 4 m, S- 0,37 ha A 413; S- A 422/1, E- De 365, V- CFR				
86	1.3.7.1.	Drum vicinal nr. 430/3	situat în Sebeș, cuprins între Dv 365 și Dv 369, imbracaminte din pământ stabilizat, parcela Ruzgă, L- 650m, l- 4 m, S- 0,26 ha Cn 361, S- A 430/1, E- A 430/1, V- Cn 361				
87	1.3.7.1.	Drum vicinal nr. 430/2/2	situat în Sebeș, cuprins între P. Secas și A 430/1/1, imbracaminte din pământ stabilizat, parcela Ruzgă, L- 400 m, l- 4 m, S- 0,16 ha A 430/2/1, S- A 430/2/3, E- A 436/2, V- A 430/1				
88	1.3.7.1.	Drum vicinal nr. 430/2/4	situat în Sebeș, cuprins între Dv 430/2/2 și DJ 844, imbracaminte din pământ stabilizat, parcela Ruzgă, L- 650 m, l- 4 m, S- 0,26 ha N- De, 430/2/2, B- De, 844, E- A 430/2/3, V				
89	1.3.7.1.	Drum vicinal nr. 445	situat în Sebeș, cuprins între Dv 451 și Hr 283, imbracaminte din pământ stabilizat, parcela, L- 50m, l- 4 m, S- 0,02 ha Pa. 444, S- Pa. 446, E- Da. 451, V- pod rau Secas				



PACURAR Semnat digital de
 IOAN- PACURAR IOAN-
 SORIN SORIN
 Data: 2024.03.07
 12:37:46 +02'00'

MONITORUL OFICIAL

AL ROMÂNIEI

Anul 174 (XVIII) — Nr. 1:020

PARTEA I
 LEGI, DECRETE, HOTĂRĂRI ȘI ALTE ACTE

Joi, 21 decembrie 2006

SUMAR

Nr.	Pagina	Nr.	Pagina
LEGI ȘI DECRETE		DECIZII ALE PRIMULUI-MINISTRU	
476	1	214	12
1001	2	216	12
	2	217	13
	3	218	13
	3-4	219	14
	5	220	14
	6-11	221	15
			15
			18

Conform cu originalul

HOTĂRĂRI ALE GUVERNULUI ROMÂNIEI

GUVERNUL ROMÂNIEI

HOTĂRĂRE

pentru aprobarea inventarului centralizat al bunurilor din domeniul public al statului

În temeiul art. 109 din Constituția României, republicată și al art. 20 alin. (2) din Legea nr. 213/1998 privind organizarea și funcționarea Guvernului României și a art. 107 din Legea nr. 213/1998 privind organizarea și funcționarea Guvernului României, cu modificările și completările ulterioare

Guvernul României adoptă prezenta hotărâre.

Art. 1. — Se aprobă inventarul centralizat al bunurilor din domeniul public al statului, prevăzut în anexele nr. 1—4¹⁾ care fac parte integrantă din prezenta hotărâre, actualizate la data de 4 decembrie 2006.

Art. 2. — (1) Modificările intervenite în inventarul bunurilor din domeniul public al statului se aprobă prin acte normative adoptate în acest sens și se operează în inventarul bunurilor din domeniul public al statului de către ministere, celelalte organe de specialitate ale administrației publice centrale, precum și de autoritățile publice centrale, în calitate de ordonatori principali de credite, în termen de 10 zile de la intrarea în vigoare a acestora.

(2) Modificările intervenite la nivelul ordonatorilor secundari sau terțiar de credite vor fi aprobate prin hotărâri ale Guvernului inițiate de către ministere, celelalte organe de specialitate ale administrației publice centrale, precum și de autoritățile publice centrale în subordonarea, coordonarea sau sub autoritatea cărora se află aceștia, în calitate de ordonatori principali de credite.

(3) Modificările în inventarul bunurilor din domeniul public al statului intervenite ca urmare a transferurilor de bunuri în sau din domeniul public al statului ori în cadrul domeniului public al statului între ministere, celelalte organe de specialitate ale administrației publice centrale, precum și de autoritățile publice centrale se înregistrează concomitent la Ministerul Finanțelor Publice de către instituțiile implicate în aplicarea protocolului de transfer-primire, în termenul prevăzut la alin. (1).

Art. 3. — Inventarul actualizat în condițiile art. 2 va fi prezentat pe site-ul Ministerului Finanțelor Publice.

Art. 4. — De la data intrării în vigoare a prezentei hotărâri, actele normative de modificare a inventarelor vor cuprinde prevederi distincte din care să rezulte anexa și poziția din hotărâre care se modifică.

Art. 5. — (1) Imobilizările corporale în curs de execuție reprezintă investiții neterminale efectuate în regie proprie

și se înscriu în categoria imobilizărilor finalizate după recepția, carea în folosință sau punerea în funcțiune a acestora, după caz.

(2) În cazul bunurilor reprezentând imobilizări finalizate, efectuate din surse bugetare și care, potrivit legii, aparțin domeniului public al statului, acestea vor fi cuprinse în inventar cu valoarea corespunzătoare surselor bugetare utilizate, în baza unui act normativ adoptat în acest sens.

(3) În cazul bunurilor reprezentând imobilizări finalizate, efectuate din surse proprii de finanțare, acestea vor fi cuprinse în inventarul bunurilor din domeniul public al statului după recuperarea amortizării investiției, respectiv la expirarea duratei normale de utilizare, a contractului de concesiune sau de închiriere, potrivit prevederilor legale în vigoare, în baza unui act normativ adoptat în acest sens.

Art. 6. — Ministerul Finanțelor Publice poate emite precizări pentru punerea în aplicare a prevederilor prezentei hotărâri, aprobate prin ordin al ministrului finanțelor publice.

Art. 7. — Ministerele, celelalte organe de specialitate ale administrației publice centrale, precum și autoritățile publice centrale implicate vor lua măsurile necesare pentru punerea în aplicare a prevederilor din actele normative în vigoare privind executarea lucrărilor de cadastru și publicitate imobiliară.

Art. 8. — Ministerele, celelalte organe de specialitate ale administrației publice centrale, precum și autoritățile publice centrale implicate vor lua măsurile necesare pentru punerea în aplicare a prevederilor prezentei hotărâri.

Art. 9. — Pe data intrării în vigoare a prezentei hotărâri se abrogă Hotărârrea Guvernului nr. 2.060/2004 pentru aprobarea inventarelor bunurilor din domeniul public al statului, publicată în Monitorul Oficial al României, Partea I, nr. 1.129 din 30 noiembrie 2004, cu modificările și completările ulterioare.

PRIM-MINISTRU

CĂLIN POPESCU-ȚĂRICEANU

Contrasemnează:

Ministru finanțelor publice,

Sebastian Teodor Gheorghie Vlădescu

București, 29 noiembrie 2006

Nr. 1.705.

¹⁾ Anexele nr. 1—3 și 4 se publică ulterior în Monitorul Oficial al României, Partea I, nr. 1.020 bis în data acordării, care se poate achiziționa de la Centrul pentru relații cu publicul al Regiei Autonome „Monitorul Oficial”, București, șos. Pandurii nr. 1. Anexa nr. 4 nu se publică în Monitorul Oficial.

Conform cu originalul



MONITORUL OFICIAL AL ROMÂNIEI

Anul 174 (XVIII) — Nr. 1.020 bis

PARTEA I
LEGI, DECRETE, HOTĂRĂRI ȘI ALTE ACTE

Joi, 21 decembrie 2006


SUNAR

1. În baza prezentei Hotărâri a Guvernului nr. 1.020 bis din 14 decembrie 2006 privind aprobarea planului de activitate al Ministerului Justiției pe anul 2007, publicată în Monitorul Oficial al României, Partea I, nr. 1.020 bis din 14 decembrie 2006, se publică în acest număr:

NOTĂ.

Anexele nr. 12 sunt reproduse în facsimil.

115
Conform cu
originalul



Ordonator principal: INVEI
 Administrator: MINISTERUL MEDIULUI, APELOR SI PADURILOR
 ADMINISTRATIA NATIONALA APELE ROMANE

TITLUL BUNURILOR DIN DOMENIUL PUBLIC AL STATULUI

ENTRU

Cod fiscal: 24326056

Total General: 29.084.938.591

Pagina nr.282

Data 03/01/2024

Nr. MF	Cod de clasificare	Denumire	Grupa B (bunuri care alcătuiesc domeniul public al statului)	Anul dobândirii / Idanul în folosință	Valoarea de inventar (în lei)	Baza legală	Situația juridică / în administrare / conexiune	Tip bun
			Date de identificare					
			Vechitată (după caz)	Adresa				
101360	8.03.01	BH Mures cu toti afl de ord I-VI	teoretică de apă=94.67 mil mc.; lung. curs de apă codificat=546 km, sup. lucr de apă=889.76 ha, resursa teoretică de apă=176.72 mil mc.;	1981	9.871.271	06/11/2019 04/01/2017; OUG.68 15/09/09-JUL-03. 208/20.03.2012; HG 357/ 12- IUN-13;357/12-IUN-13; HG 739/ 09-SEP-15;HG.739/09-SEP-15;OUG.1 04/01/2017;OUG.68 06/11/2019	Legea Apelor 107/1996, HG in administrare. HG HG in administrare	imobil
101362	8.03.01	BH Mures cu toti afl de ord I-VI	lung. curs de apă codificat=2480 km, sup. lucr de apă=4001 ha, resursa teoretică de apă=1470.9 mil mc.;	1998	44.388.323	06/11/2019 04/01/2017; OUG.68 15/09/09-JUL-03. 208/20.03.2012; HG 357/ 12- IUN-13;357/12-IUN-13; HG 739/ 09-SEP-15; HG 739/09-SEP-15;OUG.1 04/01/2017;OUG.68 06/11/2019	Legea Apelor 107/1996, HG in administrare HG HG in administrare	imobil
101364	8.03.01	BH Mures cu toti afl de ord I-VI	lung. curs de apă codificat=2070 km, sup. lucr de apă=3293 ha, res teoretică de apă=1609.44 mil mc.;	1998	36.181.087	06/11/2019 04/01/2017; OUG.68 15/09/09-JUL-03. 208/20.03.2012; HG 357/ 12- IUN-13;357/12-IUN-13; HG 739/ 09-SEP-15;HG.739/09-SEP-15;OUG.1 04/01/2017;OUG.68 06/11/2019	Legea Apelor 107/1996, HG in administrare HG HG in administrare	imobil
101366	8.03.01	BH Mures cu toti afl. de ord I-VI	lung. curs de apă codificat=815 km, Sup. lucr de apă=3587.87 ha, res teoretică de apă=441.81 mil mc.;	1998	39.802.713	06/11/2019 04/01/2017; OUG.68 15/09/09-JUL-03. 208/20.03.2012; HG 357/ 12- IUN-13;357/12-IUN-13; HG 739/ 09-SEP-15;HG.739/09-SEP-15;OUG.1 04/01/2017;OUG.68 06/11/2019	Legea Apelor 107/1996, HG in administrare HG HG in administrare	imobil
101372	8.03.01	BH Jiu cu toti afl de ord I-VI	lung. curs de apă codificat=1980 km, sup. lucr de apă=3394.4 ha, resurse teoretice de apă=1959.3 mil mc	1998	33.944.000	06/11/2019 04/01/2017; OUG.68 15/09/09-JUL-03. 208/20.03.2012; OUG.1 06/11/2019	Legea Apelor 107/1996, HG in administrare HG HG in administrare	imobil
101374	8.03.01	BH Jiu cu toti afl de ord I-VI	lung. curs de apă codificat=783 km, sup. lucr de apă	1998	39.458.000	06/11/2019 04/01/2017; OUG.68 15/09/09-JUL-03. 208/20.03.2012; OUG.1 06/11/2019	Legea Apelor 107/1996, HG in administrare HG HG in administrare	imobil

Conform cu originalul

[Signature]

Sef serviciu
 Cine extrage date

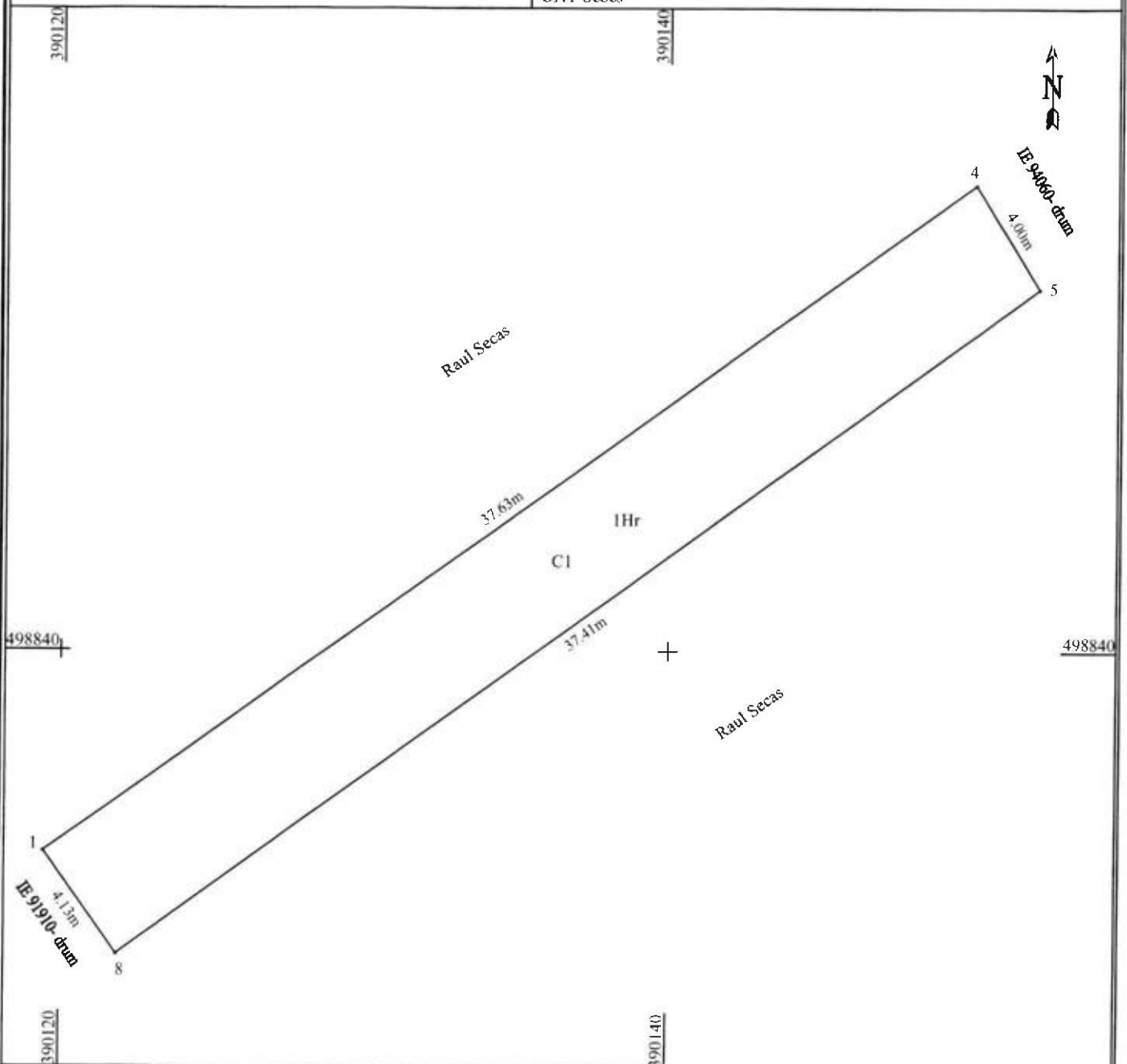
Director Directia de Legislatie si Reglementare in Domeniul Activelor Statului

Plan de amplasament și delimitare a imobilului

Scara 1:500

ANEXA NR. 16

Nr. cadastral:	Suprafața măsurată (mp)	Adresa imobilului
	152	Extravilan UAT Sebes, jud. Alba.
Nr. Carte funciara:		Unitatea Administrativ Teritorială (UAT)
		UAT Sebes



A. Date referitoare la teren

Nr. parcela	Categoria de folosinta	Suprafata (mp)	Mentuni
1	ape curgatoare	152	
Total		152	Imobil neîmprejmuit

B. Date referitoare la construcții

Cod	Destinație	Suprafata construita la sol (mp)	Mentuni
C1	CIE	152	Pod peste Raul Secas, din beton, cu regim de inaltime P, edificat inainte de anul 2001, suprafata desfasurata 152mp
Total		152	

Suprafata totala masurata a imobilului = 152 mp
Suprafata din act = 152 mp

CERTIFICAT DE AUTORIZARE
Executat de **MERCURY GEOSYSTEMS, SRL**
ING. RASINARIL AVRAM FLORIN
Confirmarea măsurătorilor în teren și întocmirea documentației cadastrale și corespundența acesteia cu realitatea din teren
Semnatura și stampila
Data: 11.10.2024

Inspector:
Confirm atribuirea numărului cadastral și introducerea imobilului în sistemul integrat de cadastru și carte funciara
Semnatura

CALCULUL ANALITIC AL SUPRAFEȚELOR

SISTEM DE PROIECTIE " STEREOGRAFIC 70 "

TERENURI

CONSTRUCȚII

Parcela (teren)

Nr. Pct.	Coordonate pct.de contur		Lungimi laturi D(i,i+1)
	X [m]	Y [m]	
5	498851.873	390152.212	4.000
4	498855.257	390150.079	37.625
1	498833.385	390119.464	4.127
8	498830.018	390121.851	37.409

S(teren)=152.32mp P=83.162m

Parcela (C1)

Nr. Pct.	Coordonate pct.de contur		Lungimi laturi D(i,i+1)
	X [m]	Y [m]	
5	498851.873	390152.212	4.000
4	498855.257	390150.079	37.625
1	498833.385	390119.464	4.127
8	498830.018	390121.851	37.409

S(C1)=152.32mp P=83.162m

CONSILIER LOCAL POPA DUMITRU-EMIL

PREȘEDINTE DE ȘEDINȚĂ



SECRETAR GENERAL MUNICIPIUL SEBEȘ
VLAD CRISTINA KENNA

Data 11.10.2024

